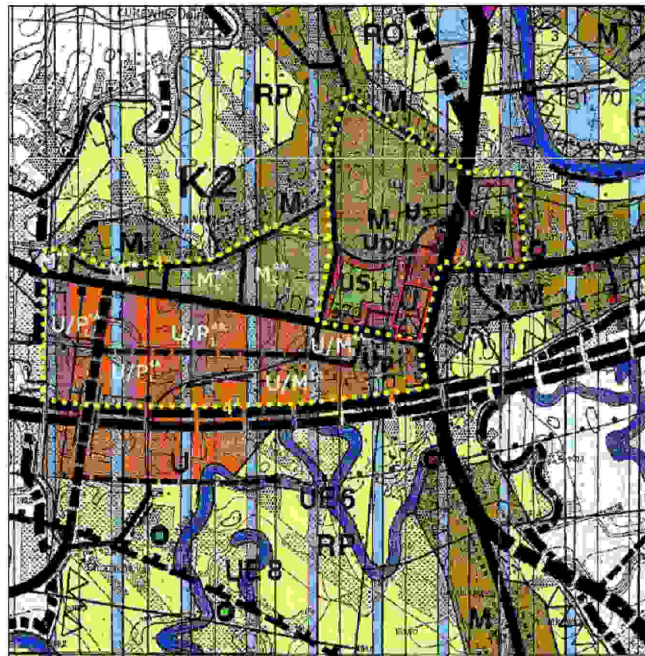


ZMIANA MIEJSCOWEGO PLANU ZAGOSPODAROWANIA PRZESTRZENNEGO W REJONIE CZARNA PASTWISKA POŁOŻONEGO W MIEJSCOWOŚCI CZARNA

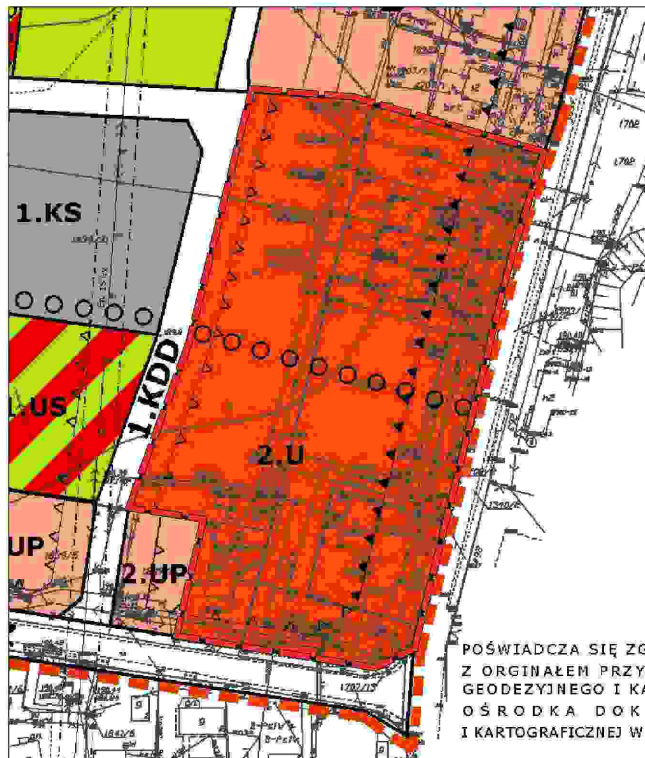
ETAP I

uchwalonego Uchwałą Nr XXXIX / 385 / 2010
Rady Gminy w Czarnej z dnia 29 stycznia 2010r.

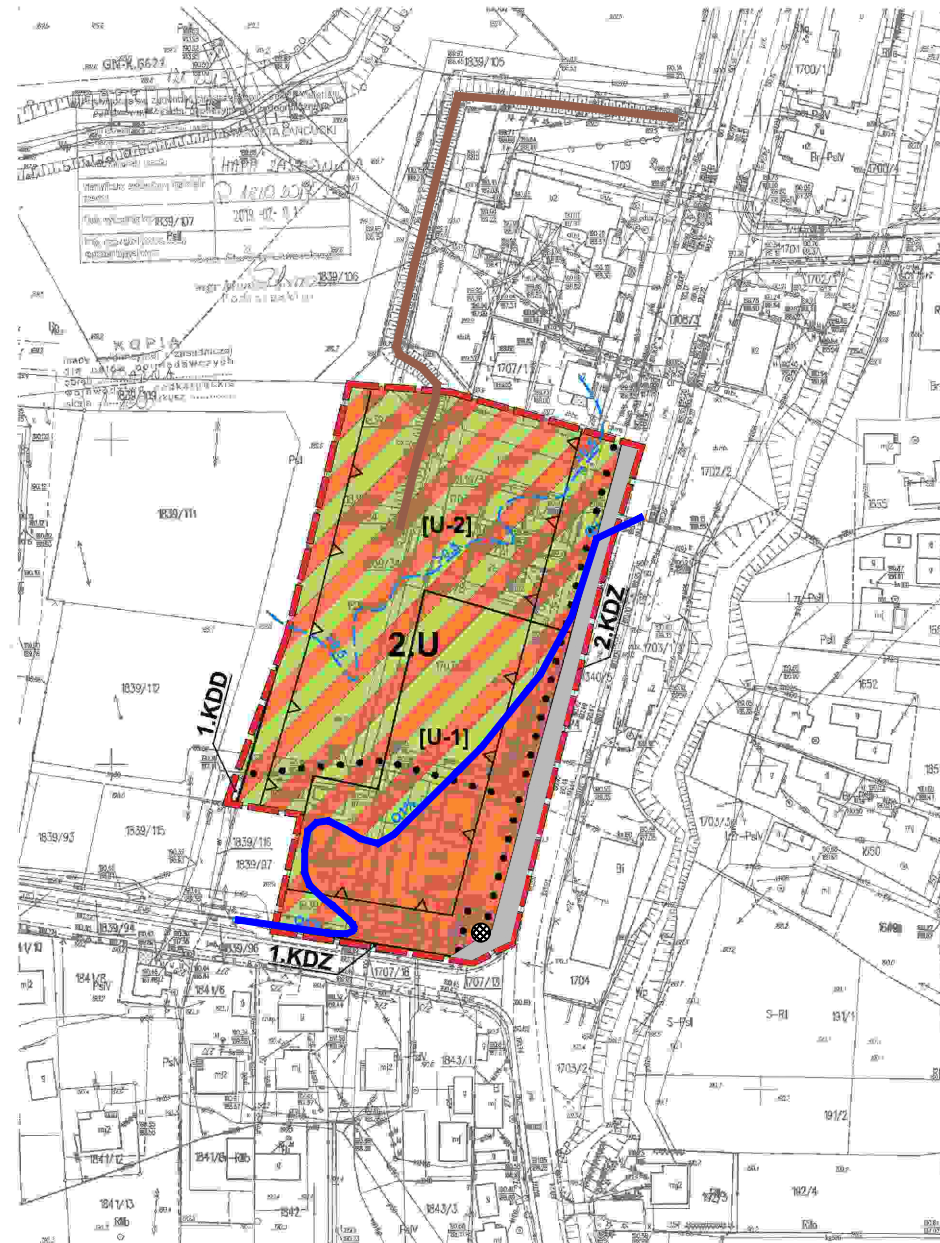
SKALA 1 : 1000



WYRYS ZE STUDIUM UWARUNKOWAŃ I KIERUNKÓW ZAGOSPODAROWANIA PRZESTRZENNEGO GMINY CZARNA Z OZNACZENIEM GRANIC OBSZARU OBJĘTEGO PROJEKTEM ZMIANY NR 1 MIEJSCOWEGO PLANU ZAGOSPODAROWANIA PRZESTRZENNEGO W REJONIE CZARNA PASTWISKA POŁOŻONEGO W MIEJSCOWOŚCI CZARNA GMINA CZARNA SKALA 1:10 000



WYRYS Z MIEJSCOWEGO PLANU ZAGOSPODAROWANIA PRZESTRZENNEGO W REJONIE CZARNA PASTWISKA POŁOŻONEGO W MIEJSCOWOŚCI CZARNA GMINA CZARNA Z OZNACZENIEM GRANIC OBSZARU OBJĘTEGO PROJEKTEM ZMIANY NR 1 SKALA 1:1 000



- OZNACZENIA OGÓLNE**
- GRANICE TERENÓW OBJĘTYCH ZMIANĄ MIEJSCOWEGO PLANU ZAGOSPODAROWANIA PRZESTRZENNEGO W REJONIE CZARNA PASTWISKA POŁOŻONEGO W MIEJSCOWOŚCI CZARNA
 - LINIE ROZGRANICZAJĄCE TERENY O RÓŻNYM PRZEZNACZENIU LUB ZASADACH ZAGOSPODAROWANIA ŚCIŚLE OKREŚLONE
 - LINIE WEWNĘTRZNEGO PODZIAŁU TERENÓW O TYM SAMYM PRZEZNACZENIU ALE RÓŻNYCH ZASADACH ZAGOSPODAROWANIA
 - LINIE ZABUDOWY NIENAPRZEKACZALNE
- PRZEZNACZENIE TERENÓW**
- U** TERENY USŁUG KOMERCYJNYCH
 - [U-1] TERENY ZABUDOWY USŁUGOWEJ WYDZIELONE LINIAMI WEWNĘTRZNEGO PODZIAŁU
 - KDZ** TERENY DRÓG PUBLICZNYCH ZBIORCZYCH
 - KDD** TERENY DRÓG PUBLICZNYCH DOJAZDOWYCH
- OZNACZENIA INFORMACYJNE**
- ZZ** TERENY POŁOŻONE W OBSZARACH SZCZEGÓLNEGO ZAGROŻENIA WODAMI POWODZIOWYMI Q1%
 - Q1%** GRANICA OBSZARÓW SZCZEGÓLNEGO ZAGROŻENIA WODAMI POWODZIOWYMI Q1%
 - >0,5** GRANICA ZALEWU WODAMI POWODZIOWYMI Q1% O GŁĘBOKOŚCI DO 0,5m
 - GŁÓWNE CIĄGI PIESZE
 - KAPLICZKA WPISANA DO GMINNEJ EWIDENCJI ZABYTKÓW

MIEJSCOWY PLAN ZAGOSPODAROWANIA PRZESTRZENNEGO TERENU POŁOŻONEGO MIEJSCOWOŚCI CZARNA PRÓGNOZA ODDZIAŁYWANIA NA ŚRODOWISKO LEGENDA

2U [U-1] [U-2]	Rodzaj dopuszczonych usług to przedsięwzięcia nie należące do mogących znacząco oddziaływać na środowisko. Lokalizacja zabudowy spowoduje redukcję powierzchni biologicznie czynnej, nie wpłynie negatywnie na stan jakości powietrza i pogorszenie warunków gruntowo - wodnych. Zmiany ukształtowania powierzchni będą wynikiem makroninwelacji i zabezpieczenia terenów pozwalającego na ich zagospodarowanie.
----------------------	--

	Obszar szczególnego zagrożenia powodzią tj.: - obszar, na którym prawdopodobieństwo wystąpienia powodzi jest średnie i wynosi raz na 100 lat (Q1%).
	Nasyp stanowiący ochronę przed wodami powodziowymi.
	Droga wojewódzka - źródło zwiększonego hałasu komunikacyjnego.
	Objekt objęty ochroną konserwatorską - Kapliczka